

SPLITSKO-DALMATINSKA ŽUPANIJA

IZMJENE I DOPUNE PROSTORNOG PLANA  
SPLITSKO-DALMATINSKE ŽUPANIJE

Kartografski prikaz :  
2.INFRASTRUKTURNI SUSTAVI

2.3. VODNOGOSPODARSKI SUSTAVI,  
OBRADA, SKLADIŠTENJE I  
ZBRINJAVANJE OTPADA

M = 1 : 100 000

STUDENI 2021. GOD.

TUMAČ PLANSKOG ZNAKOVLJA :

GRANICE

Teritorijalne i statističke granice

Državna granica

Županijska granica

Gradska/općinska granica

VODNOGOSPODARSKI SUSTAVI

Korištenje voda - vodoopskrba

Postojeće

Planirano

Vodozahvat

Vodosprema

Crpna stanica

Uređaj za kondicioniranje

Vodoopskrbni cjevovod

Vodosprema

Crpna stanica

Uređaj za kondicioniranje

Vodoopskrbni cjevovod

Odvodnja otpadnih voda

Postojeće

Planirano

Uređaj za pročišćavanje

Ispust

Crpna stanica

Glavni dovodni kanal

Zona kanalizacijskog sustava

Hidrotehnički tunel

Uređaj za pročišćavanje

Ispust

Crpna stanica

Glavni dovodni kanal

Zona kanalizacijskog sustava

Hidrotehnički tunel

Uređenje vodotoka i voda - regulacijski i zaštitni sustav

Kanali

Nasipi

Brana - betonska

Akumulacija za navodnjavanje zemljišta

Akumulacija za hidroelektrane

Vodna površina

Poplavno područje

Tunel

Melioracija



















Osnovna mreža za navodnjavanje

Detaljna mreža za navodnjavanje

Crpna stanica

Izgrađeni melioracijski sustav

Djelomično izgrađeni i planirani melioracijski sustav

IZJME NE I DOPUNE PPUO OPĆINE PROLOŽAC																													
IZVOD IZ PROSTORNOG PLANA SPLITSKO DALMATINSKE ŽUPANIJE																													
OBRADA, SKLADIŠTENJE I ZBRINJAVANJE OTPADA																													
<div><div></div>Regionalni (županijski) Centar za gospodarenje otpadom</div> <div><div></div>Pretovarna stanica</div> <div><div></div>Građevinski otpad</div> <div><div></div>Sabirno mjesto opasnog otpada (privremeno skladištenje opasnog otpada)</div>																													
<table><tr><td colspan="2">Naziv prostornog plana: III. Izmjene i dopune Prostornog plana Splitsko-dalmatinske županije (*Službeni glasnik Splitsko-dalmatinske županije" broj 1/03, 8/04, 5/05, 5/06, 13/07, 9/13, 14/715)</td></tr><tr><td colspan="2">Naziv kartografskog prikaza: Vodnogospodarski sustavi, obrada, skladištenje i zbrinjavanje otpada</td></tr><tr><td>Broj kartografskog prikaza: 2.3.</td><td>Mjerilo kartografskog prikaza: 1:100 000</td></tr><tr><td>Odluka o izradi Izmjena i dopuna PPSDŽ-a: "Službeni glasnik SDŽ", broj 63/18</td><td>Odluka Županijske skupštine o donošenju Plana: "Službeni glasnik SDŽ", broj 154/21</td></tr><tr><td>Objava javne rasprave: - "Službeni glasnik SDŽ", broj 149/19 od 06.11.2019. - mrežna stranica SDŽ od 08.11.2019. - mrežna stranica MGIPU od 08.11.2019. - "Slobodna Dalmacija" od 11.11.2019.</td><td>Javni uvid održan: 14.11.2019. - 16.12.2019.</td></tr><tr><td>Objava ponovne javne rasprave: - "Službeni glasnik SDŽ", broj 84/20 od 14.09.2020. - mrežna stranica SDŽ od 23.09.2020. - mrežna stranica MGIPU od 21.09.2020. - "Slobodna Dalmacija" od 23.09.2020.</td><td>Javni uvid održan: 29.09.2020. - 13.10.2020.</td></tr><tr><td>Pečat tijela odgovornog za provođenje javnih rasprava: </td><td>Odgovorna osoba za provođenje javnih rasprava: <b>Mario Radevenjić, dipl.ing.građ.</b></td></tr><tr><td colspan="2">Suglasnost na plan prema članku 108. Zakona o prostornom uređenju (NN 153/13, 65/17, 114/18, 39/19, 98/19) Ministarstva prostornog uređenja, graditeljstva i državne imovine Klasa: 350-02/21-11/3    Ur.broj: 351-06-1-2-21-9    Datum: 30. lipnja 2021.</td></tr><tr><td colspan="2">Pravna osoba koja je izradila Plan: <b>JAVNA USTANOVA ZAVOD ZA PROSTORNO UREĐENJE SPLITSKO-DALMATINSKE ŽUPANIJE</b></td></tr><tr><td>Pečat pravne osobe koja je izradila Plan: </td><td>Odgovorni voditelj izrade Plana: <b>Niko Mrčić, dipl. ing. arh.</b> </td></tr><tr><td>Koordinator izrade Plana: <b>Petar Matković, dipl. ing. arh.</b> </td><td><b>PETAR MATKOVIĆ,</b> dipl.ing.arh., OVLAŠTENI ARHITEKT, URBANIST A-U 145</td></tr><tr><td>Stručni tim u izradi Plana: <b>Niko Mrčić, dipl. ing. arh. - ravnatelj</b> <b>Petar Matković, dipl. ing. arh.</b> <b>Nora Nikšić, dipl. ing. arh.</b> <b>Luca Ninčević, mag. ing. arch.</b></td><td><b>Zoran Botić, dipl. ing. građ.</b> <b>Hrvoje Lukšić, mag. prav.</b> <b>Rid Ruščić, oec.</b> <b>Zdravko Grčić, bcc. jav. up.</b> <b>Darko Rom, ing. el.</b></td></tr><tr><td>Pečat Županijske skupštine: </td><td>Predsjednik Županijske skupštine: <b>Mate Šimundić, prof.</b> </td></tr><tr><td>Istovjetnost ovog prostornog plana s izvornikom ovjerava:</td><td>Pečat nositelja izrade:</td></tr></table>		Naziv prostornog plana: III. Izmjene i dopune Prostornog plana Splitsko-dalmatinske županije (*Službeni glasnik Splitsko-dalmatinske županije" broj 1/03, 8/04, 5/05, 5/06, 13/07, 9/13, 14/715)		Naziv kartografskog prikaza: Vodnogospodarski sustavi, obrada, skladištenje i zbrinjavanje otpada		Broj kartografskog prikaza: 2.3.	Mjerilo kartografskog prikaza: 1:100 000	Odluka o izradi Izmjena i dopuna PPSDŽ-a: "Službeni glasnik SDŽ", broj 63/18	Odluka Županijske skupštine o donošenju Plana: "Službeni glasnik SDŽ", broj 154/21	Objava javne rasprave: - "Službeni glasnik SDŽ", broj 149/19 od 06.11.2019. - mrežna stranica SDŽ od 08.11.2019. - mrežna stranica MGIPU od 08.11.2019. - "Slobodna Dalmacija" od 11.11.2019.	Javni uvid održan: 14.11.2019. - 16.12.2019.	Objava ponovne javne rasprave: - "Službeni glasnik SDŽ", broj 84/20 od 14.09.2020. - mrežna stranica SDŽ od 23.09.2020. - mrežna stranica MGIPU od 21.09.2020. - "Slobodna Dalmacija" od 23.09.2020.	Javni uvid održan: 29.09.2020. - 13.10.2020.	Pečat tijela odgovornog za provođenje javnih rasprava: 	Odgovorna osoba za provođenje javnih rasprava: <b>Mario Radevenjić, dipl.ing.građ.</b>	Suglasnost na plan prema članku 108. Zakona o prostornom uređenju (NN 153/13, 65/17, 114/18, 39/19, 98/19) Ministarstva prostornog uređenja, graditeljstva i državne imovine Klasa: 350-02/21-11/3    Ur.broj: 351-06-1-2-21-9    Datum: 30. lipnja 2021.		Pravna osoba koja je izradila Plan: <b>JAVNA USTANOVA ZAVOD ZA PROSTORNO UREĐENJE SPLITSKO-DALMATINSKE ŽUPANIJE</b>		Pečat pravne osobe koja je izradila Plan: 	Odgovorni voditelj izrade Plana: <b>Niko Mrčić, dipl. ing. arh.</b> 	Koordinator izrade Plana: <b>Petar Matković, dipl. ing. arh.</b> 	<b>PETAR MATKOVIĆ,</b> dipl.ing.arh., OVLAŠTENI ARHITEKT, URBANIST A-U 145	Stručni tim u izradi Plana: <b>Niko Mrčić, dipl. ing. arh. - ravnatelj</b> <b>Petar Matković, dipl. ing. arh.</b> <b>Nora Nikšić, dipl. ing. arh.</b> <b>Luca Ninčević, mag. ing. arch.</b>	<b>Zoran Botić, dipl. ing. građ.</b> <b>Hrvoje Lukšić, mag. prav.</b> <b>Rid Ruščić, oec.</b> <b>Zdravko Grčić, bcc. jav. up.</b> <b>Darko Rom, ing. el.</b>	Pečat Županijske skupštine: 	Predsjednik Županijske skupštine: <b>Mate Šimundić, prof.</b> 	Istovjetnost ovog prostornog plana s izvornikom ovjerava:	Pečat nositelja izrade:
Naziv prostornog plana: III. Izmjene i dopune Prostornog plana Splitsko-dalmatinske županije (*Službeni glasnik Splitsko-dalmatinske županije" broj 1/03, 8/04, 5/05, 5/06, 13/07, 9/13, 14/715)																													
Naziv kartografskog prikaza: Vodnogospodarski sustavi, obrada, skladištenje i zbrinjavanje otpada																													
Broj kartografskog prikaza: 2.3.	Mjerilo kartografskog prikaza: 1:100 000																												
Odluka o izradi Izmjena i dopuna PPSDŽ-a: "Službeni glasnik SDŽ", broj 63/18	Odluka Županijske skupštine o donošenju Plana: "Službeni glasnik SDŽ", broj 154/21																												
Objava javne rasprave: - "Službeni glasnik SDŽ", broj 149/19 od 06.11.2019. - mrežna stranica SDŽ od 08.11.2019. - mrežna stranica MGIPU od 08.11.2019. - "Slobodna Dalmacija" od 11.11.2019.	Javni uvid održan: 14.11.2019. - 16.12.2019.																												
Objava ponovne javne rasprave: - "Službeni glasnik SDŽ", broj 84/20 od 14.09.2020. - mrežna stranica SDŽ od 23.09.2020. - mrežna stranica MGIPU od 21.09.2020. - "Slobodna Dalmacija" od 23.09.2020.	Javni uvid održan: 29.09.2020. - 13.10.2020.																												
Pečat tijela odgovornog za provođenje javnih rasprava: 	Odgovorna osoba za provođenje javnih rasprava: <b>Mario Radevenjić, dipl.ing.građ.</b>																												
Suglasnost na plan prema članku 108. Zakona o prostornom uređenju (NN 153/13, 65/17, 114/18, 39/19, 98/19) Ministarstva prostornog uređenja, graditeljstva i državne imovine Klasa: 350-02/21-11/3    Ur.broj: 351-06-1-2-21-9    Datum: 30. lipnja 2021.																													
Pravna osoba koja je izradila Plan: <b>JAVNA USTANOVA ZAVOD ZA PROSTORNO UREĐENJE SPLITSKO-DALMATINSKE ŽUPANIJE</b>																													
Pečat pravne osobe koja je izradila Plan: 	Odgovorni voditelj izrade Plana: <b>Niko Mrčić, dipl. ing. arh.</b> 																												
Koordinator izrade Plana: <b>Petar Matković, dipl. ing. arh.</b> 	<b>PETAR MATKOVIĆ,</b> dipl.ing.arh., OVLAŠTENI ARHITEKT, URBANIST A-U 145																												
Stručni tim u izradi Plana: <b>Niko Mrčić, dipl. ing. arh. - ravnatelj</b> <b>Petar Matković, dipl. ing. arh.</b> <b>Nora Nikšić, dipl. ing. arh.</b> <b>Luca Ninčević, mag. ing. arch.</b>	<b>Zoran Botić, dipl. ing. građ.</b> <b>Hrvoje Lukšić, mag. prav.</b> <b>Rid Ruščić, oec.</b> <b>Zdravko Grčić, bcc. jav. up.</b> <b>Darko Rom, ing. el.</b>																												
Pečat Županijske skupštine: 	Predsjednik Županijske skupštine: <b>Mate Šimundić, prof.</b> 																												
Istovjetnost ovog prostornog plana s izvornikom ovjerava:	Pečat nositelja izrade:																												