












LEGENDA








GRAĐEVINSKA PODRUČJA NASELJA

-  GRANICA GRAĐEVINSKOG PODRUČJA
-  IZGRAĐENI DIO GRAĐEVINSKOG PODRUČJA NASELJA
-  NEIZGRAĐENI, A UREĐENI DIO GRAĐEVINSKOG PODRUČJA NASELJA
-  POSLOVNA NAMJENA
pretežito uslužna - K1
-  ŠPORTSKO-REKREACIJSKA NAMJENA
športsko - rekreacijski centar - R2, športski centar - R4
-  GROBLJE

IZDVOJENA GRAĐEVINSKA PODRUČJA IZVAN NASELJA

-  GRANICA GRAĐEVINSKOG PODRUČJA
-  UGOSTITELJSKO TURISTIČKA NAMJENA
hotel - T1
-  POSLOVNA NAMJENA
pretežito uslužna - K1
-  ŠPORTSKO-REKREACIJSKA NAMJENA
rekreacija - R2
-  GROBLJE

OSTALE POVRŠINE

-  POVRŠINE INFRASTRUKTURNIH SUSTAVA
-  VODNE POVRŠINE
- GRANICE
 -  DRŽAVE
 -  OPĆINE
 -  NASELJA
 -  KATASTARSKE OPĆINE
 -  OBUHVAT OBAVEZNE IZRADE PROSTORNOG PLANA